

Strategický plán obce Zavidov 2022 – 2026



Zavidov 110
270 35 Zavidov

IČ: 00244 619
DIČ: CZ00244619

Listopad 2021



Obsah

Úvod.....	3
Charakteristika obce Zavidov.....	4
Základní identifikační údaje	4
Historie	4
Současnost.....	6
Územní plán.....	7
Informačně technická infrastruktura	8
Technická infrastruktura	8
Sociální infrastruktura a občanská vybavenost.....	9
Demografický vývoj.....	10
Prognóza vývoje.....	13
Strategické cíle a opatření	18
Seznam obrázků, tabulek a grafů	20

Úvod

Strategický plán rozvoje obce je důležitý koncepční dokument, jehož cílem je zmapování silných i slabých stránek obce. Neméně důležitou součástí tohoto dokumentu je vize obce, která podává obraz toho, jaká by obec měla v budoucnu být. Snahou je pak nalézt všechny možnosti a cesty, jak této sdílené představy dosáhnout. Zlepšení by se mělo týkat všech součástí života v obci.

Strategický plán obce Zavidov je koncipován jako střednědobý rozvojový dokument, který formuluje rozvojové aktivity obce pro období let 2022 – 2026.

V první části jsou charakterizovány hlavní rysy obce, historie i současnost.

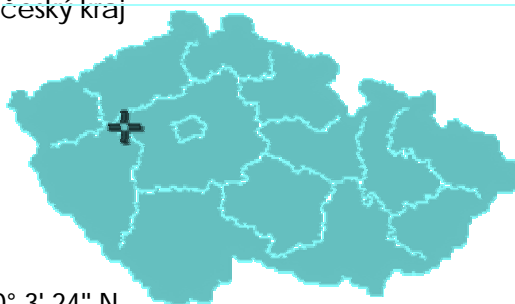
Ve druhé části jsou pak pomocí SWOT analýzy definovány silné i slabé stránky obce, příležitosti i hrozby.

Ve třetí – závěrečné části – je definována vize obce, její strategické oblasti a cíle, kterých chce Zavidov v následujících letech dosáhnout.

Charakteristika obce Zavidov

Základní identifikační údaje

Název:	Zavidov
Status:	obec
Adresa:	č. p. 110, 270 35 Zavidov
Identifikační číslo:	00244619
Daňové identifikační číslo:	CZ00244619
NUTS5:	CZ020C542601
Okres (NUTS4):	CZ020C – Rakovník
Kraj (NUTS3):	CZ020 – Středočeský kraj
Obec s rozšířenou působností:	Rakovník
Obec s pověřeným obecním úřadem:	Rakovník
Katastrální plocha:	379 ha
Počet obyvatel k 1. 11. 2021:	329
Nadmořská výška:	461 m n. m.
Zeměpisné souřadnice:	13° 37' 13" E, 50° 3' 24" N

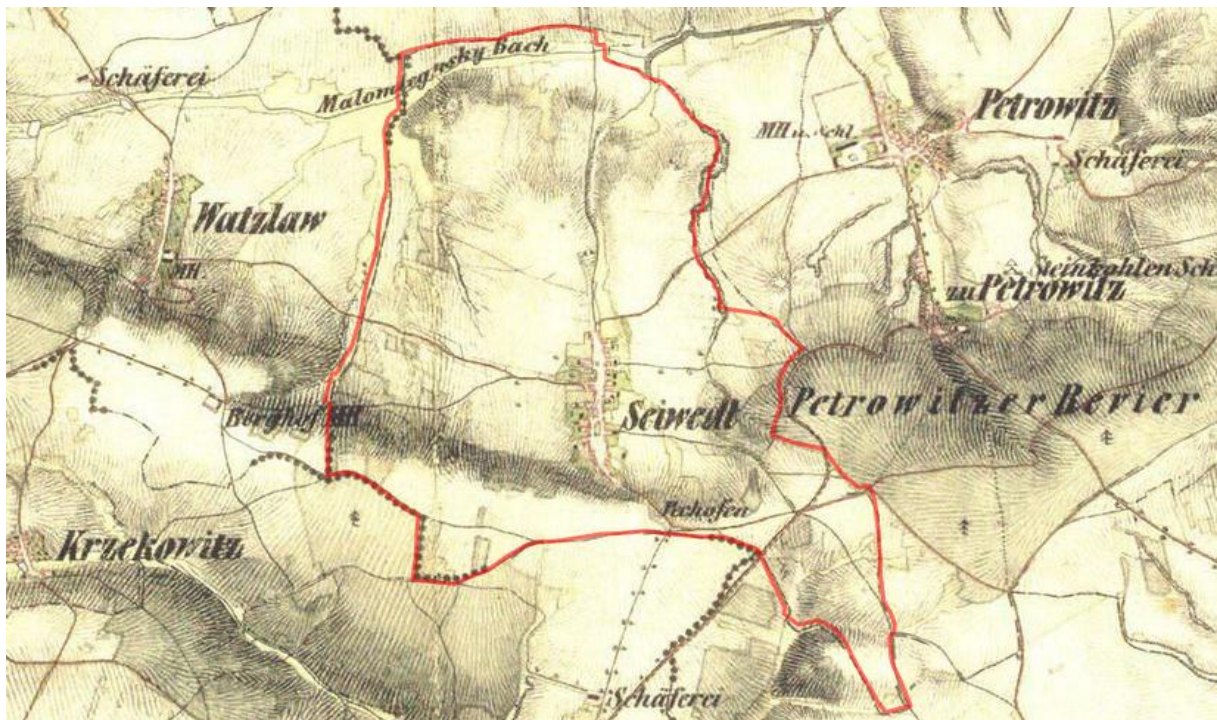


Historie

Zavidov odedávna patřil ke královským statkům hradu Křivoklát, jednoho z nejvýznamnějších hradů v Čechách až do vybudování Karlštejna. Křivoklát se nachází asi 20 kilometrů jihovýchodním směrem od Zavidova a jako majestátní dominanta se tyčí nad řekou Berounkou. V dobách středověku byla formou uspořádání jednotek vázaných na hrady takzvaná manská soustava. Součástí této manské soustavy, práva manského, náležejícího k hradu Křivoklát, byla i obec Zavidov.

Toto právo spočívalo v tom, že vlastník těchto území, respektive jejich dědic, propůjčoval toto své právo jiným osobám, tzv. manům. Tito manové získali spolu s pozemky jistá výsadní oprávnění, například v oblasti soudní nebo ekonomické. Za to byli povinni vlastníkově poskytnout protislužbu, a to podle toho, zda se jednalo o manství ušlechtilé, potom tato služba byla vojenská, anebo o manství robotné, potom museli pomáhat s údržbou panství. Manství je poměrně ojedinělým systémem územního rozdělení ve středověkých Čechách a je doložen právě na Křivoklátsku. Manské právo známe také jinak jako právo lenní, tedy výraz označující držbu půdy nebo úřadů na základě lenní smlouvy. Vrchním vlastníkem byl tedy panovník, který uděloval pozemky a úřady do držení členům své družiny, aby si je zavázal.

Zavidov ležel na jedné z historických cest vedoucích z Českých zemích do Německa. Tato cesta se nazývala Sedlecká stezka a vedla z Prahy do Rakovníka, odkud pokračovala dál její Franská větev, jinak také zvaná Chebská stezka, a dál přes Žlutice do Chebu.



Obrázek 1: Historická mapa obce Zavidov z 19. století

V roce 1360 byl Zavidov postoupen králem Karlem IV. knížeti Janovi, synu rýnského falckrabího Rudolfa II., k užívání jako ves příslušející k hradu Angerbach. V Zavidově v té době existovala krčma se čtyřmi podsedy. V roce 1458 potom tehdejší majitel Augustin Václav rozdal půdu právem zákupním devíti osadníkům, u krčmy zřídil rychtu a upustil od manství. Do roku 1620 bylo v Zavidově 15 obydlených stavení.

Téhož roku (1620) se císařská armáda čítající 50 tisíc mužů usídlila v nedalekých Senomatech a odtud se jeden týden pokoušela dobýt Rakovník. Bitva u Rakovníka byla jedním z významných milníků třicetileté války před konečnou bitvou na Bílé hoře.



Obrázek 2: Hrad Krakovec

Od 17. století byl Zavidov součástí hradu Krakovec. Krakovec je jednou z turisticky významných lokalit blízkých Zavidovu. Jedná se o zříceninu gotického hradu stojícího na skalní ostrožně nad soutokem Šípského a Krakovského potoka. Nachází se přímo na hranici CHKO Křivoklátsko a od roku 1958 je chráněn jako kulturní památka. Jedná se o hrad tzv.

přechodového typu (mezi hradem a zámekem) a je vrcholnou ukázkou architektury královského dvora Václava IV. Obranné prvky jsou potlačeny na minimum – předhradí odděluje příkop, přes který vede padací most ve věžové bráně. Také na tomto hradě zanechala své stopy třicetiletá válka, pokusy o jeho rekonstrukci na konci 17. století definitivně vzaly za své následkem požáru v roce 1783.

Současnost

Na východě obce se nachází nově osídlené území městského charakteru. V západní části je návěs se zachovalými lidovými stavbami pocházejícími pravděpodobně z 19. století. Na návsi je také umístěn kříž z tak zvaného saského kamene se žulovým stupněm, který byl zhotoven v roce 1879 A. F. Vodianským z Teplic a byl uhrazen z dobrovolné sbírky pro obci. Kříž posvětil farář František Nosek z Petrovic. Uprostřed obce stávala také zvonice, která byla však roku 1903 zbourána a na jejím místě byla postavena silnice vedoucí k hasičskému skladišti. Tato zvonička byla v roce 2010 znovu vystavěna. Na prostranství před místní mateřskou školou se tyčí Pomník obětem války 1914 – 1918 s trojitým podstavcem, symbolem pochodně a navrchu umístěným lvem. Pořízen byl zdejšími občany v roce 1922. V obci se nachází také hřbitov s márnicí a nově postavenou kapličkou v roce 2010. Rozvoj obce na konci 19. století zajistila výstavba nádraží a železnice, která zajistila spojení s Rakovníkem.



Obrázek 3: Pomník obětem války

S ohledem na kulturní dění v obci je nutno připomenout, že zde byl založen v roce 1883 Čtenářsko-hospodářská beseda a v roce 1890 Sbor dobrovolných hasičů. Od roku 1995 je v obci aktivní fotbalový klub, který je nejaktivnější organizací v obci. Pro jeho účely je postaven sportovní areál s moderními fotbalovými šatnami a příslušenstvím. Vedle šaten je vybudována dětské hřiště a lavičky pro posezení. V těsné blízkosti sportovního areálu se nachází také areál jezdecký.



Obrázek 4: FC 05 Zavidov



Obrázek 5: Bioplynová stanice Zavidov

Ze sféry podnikatelské můžeme v obci nalézt výrobu čisticích prostředků QALT. V rámci zemědělství prosperuje výkrmna drůbeže, ve které firma AGRO Global a.s., která provozuje bioplynovou stanici pro výrobu elektrické energie. Bioplynová stanice Zavidov je zařízení pro zpracování drůbežího hnoje a jeho přeměnu fermentací na bioplyn. Jedná se tedy o obnovitelný zdroj energie. Vyrobený

bioplyn je pak spalován a výstupem je elektrická energie vyvedená přes měření a trafostanici do

veřejné rozvodné sítě. Zbytek energie se používá k vytápění přilehlých objektů. Tekutý odpadní zbytek je vyvážen, tuhá část se používá k přihnojování půdy nebo v kompostárnách.

Zavidov náleží k mikroregionu obcí Čistá – Senomaty, který sdružuje celkem 15 obcí a 24 katastrálních území. Zavidov v něm působí jako obec se středně velkým územím. Předsedou svazku je starosta města Senomaty, Mgr. Tomáš Valer. Cílem mikroregionu je zajistit svým občanům kvalitní a dostupné služby a zamezit odlivu obyvatel. Mezi další úkoly svazku patří zajišťování prostředků pro financování investičních záměrů, na které obce nedosáhnou ze svých příjmů. Hlavním přínosem svazku je ale fakt, že obce začaly uvažovat nad dlouhodobější vizí svého rozvoje a svazek je tak příkladem dobré praxe pro zúčastněné obce.

Mikroregion se postupně stává poměrně zajímavým turistickým cílem. Vydat se můžete například do Muzea Čistecka v Čisté, do Roubenky v Senomatech nebo si prohlédnou bezpočet smírčích křížů, které se v této oblasti nachází. O nedalekém kostele v Břežanech se mimochodem traduje, že zde kázal mistr Jan Hus, v Čisté zase bydlel v 70. letech 19. století básník Jan Vrchlický. Petrovice jsou poutním místem – v roce 1660 se zde měla dvěma dívkám u studánky zjevit Panna Marie s Ježíškem v náručí. Region je protkán cyklostezkami a turistickými trasami. Ani jedna však bohužel nevede přes Zavidov. Zejména turistická infrastruktura představuje jednu z výzev pro rozvoj obce.

Územní plán

Územní plán prošel v roce 2020 změnou v souladu s celorepublikovými prioritami územního plánování. Červenou barvou jsou vyznačeny plochy k bydlení, fialovou plochy občanského vybavení, hnědou barvou plochy výroby a skladování, dále okrovou barvou zemědělské plochy a tmavě zelenou lesní plochy.



Obrázek6: Územní plán obce Zavidov

Informačně technická infrastruktura

Od roku 2004 se obec Zavidov prezentuje na svých internetových stránkách www.zavidov.cz. Tato webová adresa je pravidelně aktualizována a doplňována. Obecní úřad v souvislosti s veřejnou správou poskytuje občanům také službu Czech-POINT.

Technická infrastruktura

Obci Zavidov prochází ve východní části obce silnice druhé třídy číslo II/229, která propojuje města tří krajů – Louny v Ústeckém kraji, Rakovník ve Středočeském kraji a Kralovice v Plzeňském kraji. Silnice se dále napojuje na komunikace třetí třídy – číslo 2285 vedoucí směrem přes Václavy a Řeřichy do obce Pšovky, kde se opět napojuje na komunikace druhé třídy číslo 227, a dále se na konci obce napojuje na komunikaci třetí třídy číslo 22910 směrem do Krakova. Místní komunikace obec spravuje z vlastních zdrojů, částečně jsou zpevněny recyklátem. Obec v současnosti zpracovává projekt na chodník kolem silnice druhé třídy v délce cca 420 m, přičemž na tuto investici plánuje využít prostředky z dostupných dotačních titulů.

Obci protíná také železniční trať číslo 162 spojující Rakovník a Mladotice. Jedná se o jednokolejnou trať, jejíž provoz byl zahájen v roce 1899. Od počátku byl provoz zajišťován státními drahami, v roce 2014 byla dráha jako jedna z pěti tratí, nabídnuta k prodeji. Vlakové spojení z obce směrem na Rakovník funguje v pravidelném dvouhodinovém intervalu, autobusové spojení je v intervalech zhruba každých 45 minut. Ostatní spoje do větších měst jsou s přestupem a mezi hlavní dopravní uzly patří kromě Rakovníka také Kralovice a Čistá.



Obrázek 7: Vlakové nádraží Zavidov

Obec Zavidov vlastní vodovod, jehož je zároveň i provozovatelem a v plánu obce je rozšíření kapacity odběru podzemní vody. Plánuje rozšíření ze stávajících čtyř vrtů o další vrt. Co se týká odpadních vod, obec v současné době disponuje pouze dešťovou kanalizací, a však v roce 2022 plánuje dát do zkušného provozu novou čistírnu odpadních vod a splaškovou kanalizaci. V obci se dále nachází požární nádrž, na jejíž financování se obec pokoušela získat prostředky z dotací.

Sociální infrastruktura a občanská vybavenost



Obrázek 8: Vypouštění balonků

Rozsah sociální infrastruktury je vzhledem k velikosti obce omezený. V obci je mateřská škola s kapacitou 23 dětí, tato kapacita je v současné době pro potřeby obce dostačující. Dále se v obci nachází hasičská zbrojnice. Velmi aktivní je fotbalový klub, který má dvě mužstva dospělých a dětskou přípravku. V obci je dále jedna prodejna potravin. Zdravotní středisko a pošta v obci nejsou a nejbliže jsou k dispozici v obci Čistá. V obci chybí větší zařízení pro pořádání kulturních akcí, a tak je většina těchto akcí pořádána v létě na fotbalovém hřišti – jedná se například o dětský den, rozloučení s prázdninami, vypouštění balonků s přáním

nebo lampionů štěstí. Z dalších kulturních akcí se v obci u kapličky tradičně koná rozsvícení vánočního stromku

a zpívání koled, přičemž na těchto akcích se podílejí děti a učitelky mateřské školy a členové zastupitelstva. Některé akce se pořádají v kulturních domech v okolí. Sbor dobrovolných hasičů v obci Václavy každoročně pořádá dětský maskarní karneval.

Demografický vývoj

Následující tabulka a s ní související graf představuje zajímavý přehled demografického vývoje v obci. Na základě informací, které z tabulky vyplývají, je možné konstatovat, že nejvíce obyvatel žilo v obci v 80. letech. Naproti tomu v 90. letech byl trend opačný.

Rok	Stav 1.1.	Narození	Zemřelí	Přistěhovalí	Vystěhovalí	Přírůstek přirozený	Přírůstek migrační	Přírůstek celkový	Stav 31.12.
1971	288	5	2	4	15	3	-11	-8	280
1972	280	3	5	-	16	-2	-16	-18	262
1973	262	1	6	4	5	-5	-1	-6	256
1974	256	7	3	4	14	4	-10	-6	250
1975	250	4	7	6	3	-3	3	-	250
1976	250	5	3	-	12	2	-12	-10	240
1977	240	4	3	-	9	1	-9	-8	232
1978	232	4	3	-	21	1	-21	-20	212
1979	212	5	3	-	11	2	-11	-9	203
1980	203	5	7	-	5	-2	-5	-7	371
1981	514	8	2	3	28	6	-25	-19	495
1982	495	7	8	4	12	-1	-8	-9	486
1983	486	8	8	15	27	-	-12	-12	474
1984	474	11	9	12	22	2	-10	-8	466
1985	466	9	11	7	21	-2	-14	-16	450
1986	450	6	5	22	28	1	-6	-5	445
1987	445	6	5	12	13	1	-1	-	445
1988	445	9	8	15	12	1	3	4	449
1989	449	7	5	6	21	2	-15	-13	436
1990	436	5	3	21	28	2	-7	-5	431
1991	262	1	3	7	8	-2	-1	-3	259
1992	259	4	4	8	6	-	2	2	261
1993	261	2	1	4	4	1	-	1	262
1994	262	5	2	3	12	3	-9	-6	256
1995	256	2	7	10	4	-5	6	1	257
1996	257	2	4	6	5	-2	1	-1	256
1997	256	2	8	6	9	-6	-3	-9	247
1998	247	5	-	35	4	5	31	36	283
1999	283	-	2	16	10	-2	6	4	287
2000	287	5	3	5	10	2	-5	-3	284
2001	294	2	2	7	4	-	3	3	297
2002	297	2	4	11	5	-2	6	4	301
2003	301	2	2	10	3	-	7	7	308
2004	308	3	2	8	4	1	4	5	313
2005	313	2	3	5	7	-1	-2	-3	310
2006	310	4	1	4	10	3	-6	-3	307
2007	307	5	3	6	5	2	1	3	310
2008	310	5	-	9	3	5	6	11	321
2009	321	-	4	12	4	-4	8	4	325
2010	325	3	4	8	12	-1	-4	-5	320
2011	312	3	2	5	8	1	-3	-2	310
2012	310	2	1	25	16	1	9	10	320
2013	320	2	1	10	12	1	-2	-1	319
2014	319	5	2	11	14	3	-3	-	319
2015	319	3	4	6	12	-1	-6	-7	312
2016	312	4	3	11	5	1	6	7	319

Rok	Stav 1.1.	Narození	Zemřeli	Přistěhováli	Vystěhováli	Přírůstek přirozený	Přírůstek migrační	Přírůstek celkový	Stav 31.12.
2017	319	3	4	20	17	-1	3	2	321
2018	321	2	4	4	12	-2	-8	-10	311
2019	311	2	6	23	8	-4	15	11	322
2020	322	2	5	20	8	-3	12	9	331

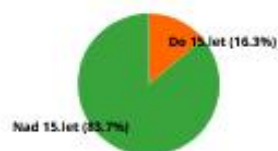
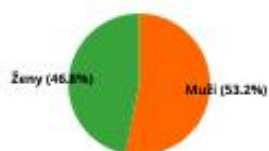
Tabulka 1: Demografický vývoj obyvatelstva obce Zavidov (zdroj: ČSÚ)

POČET OBYVATEL OBCE ZAVIDOV

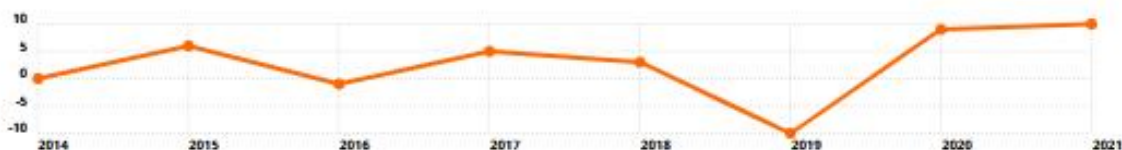
Počet obyvatel k 1.1.2021

Muži (do 15.let)	Muži (nad 15.let)	Ženy (do 15.let)	Ženy (nad 15.let)	Celkem
23	152	23	131	329

ROZLOŽENÍ OBYVATELSTVA OBCE ZAVIDOV



ZMĚNY POČTU OBYVATEL OBCE ZAVIDOV ZA JEDNOTLIVÉ ROKY.

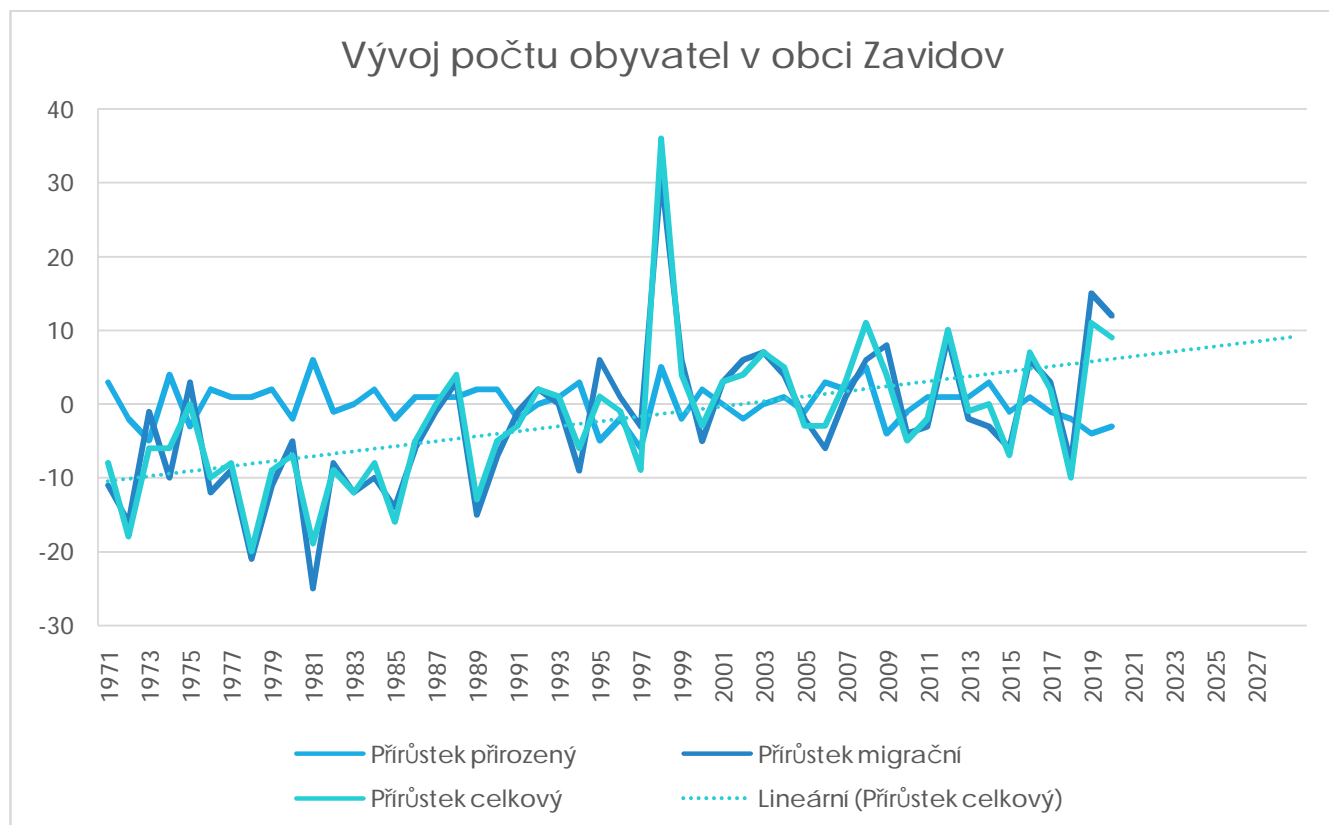


HISTORIE POČTU OBYVATEL OBCE ZAVIDOV.

Datum	Muži (do 15.let)	Muži (nad 15.let)	Ženy (do 15.let)	Ženy (nad 15.let)	Změna	Celkem
1.1.2021	23	152	23	131	+ 10	329
1.1.2020	23	143	24	129	+ 9	319
1.1.2019	18	146	24	122	+ -10	310
1.1.2018	24	148	24	124	+ 3	320
1.1.2017	21	152	21	123	+ 5	317
1.1.2016	20	152	19	121	+ -1	312
1.1.2015	21	148	19	125	+ 6	313
1.1.2014	24	145	19	119	+ 0	307
1.1.2013	22	146	20	119		307

Zdroj: mvev.cz

V posledních letech se počet obyvatel v obci opět zvedá a tento trend je možné z dlouhodobého hlediska předpokládat i do budoucna.



Graf 1: Vývoj počtu obyvatel v obci Zavidov

Další tabulka uvádí přehled počtu ekonomických subjektů evidovaných v obci Zavidov rozdělených dle jejich hospodářské činnosti.

Hospodářská činnost	Počet subjektů	Hospodářská činnost	Počet subjektů
Zemědělství, lesnictví, rybníctví	1	Ubytování, stravování a pohostinství	1
Zpracovatelský průmysl	7	Činnosti v oblasti nemovitostí	1
Stavebnictví	8	Profesní, vědecké a technické činnosti	3
Velkoobchod a maloobchod; opravy a údržba motorových vozidel	10	Kulturní, zábavní a rekreační činnosti	1
Doprava a skladování	1	Ostatní činnosti	1

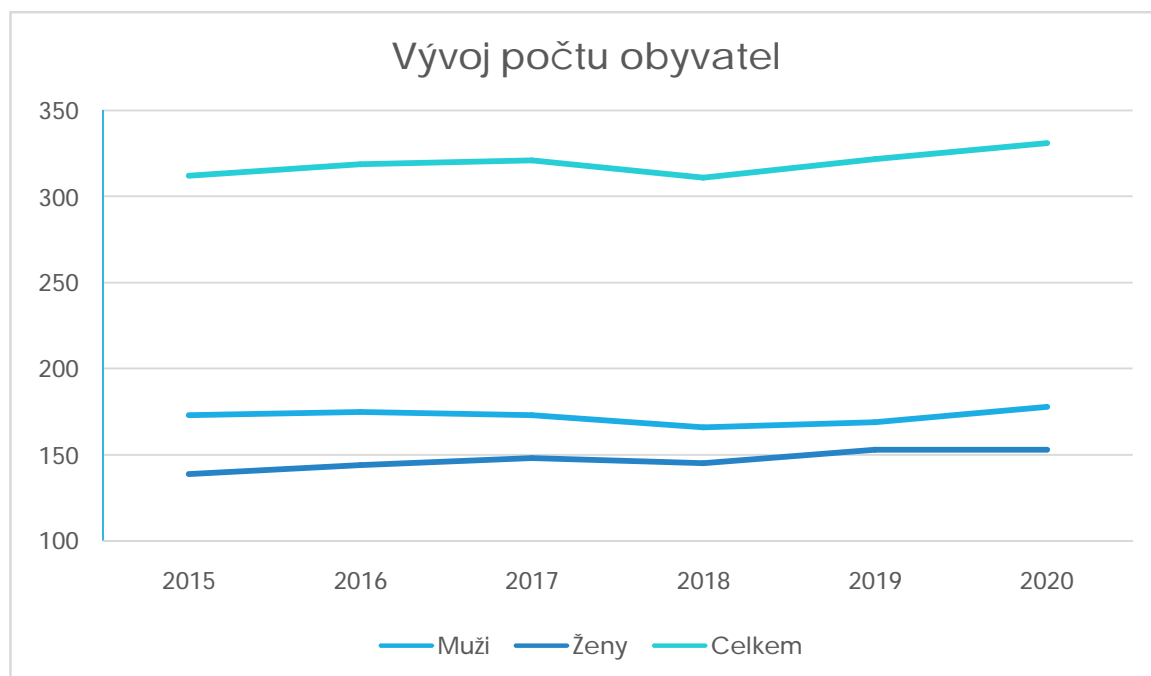
Tabulka 2: Přehled ekonomických subjektů v obci Zavidov (zdroj: www.risy.cz)

Prognóza vývoje

Počet obyvatel v obci Zavidov se od roku 2017 pravidelně zvyšuje. I do tohoto roku počet obyvatel v obci rostl, došlo ovšem k ojedinělému skokovému poklesu obyvatelstva. K 1. lednu 2021 v Zavidově žije 329 obyvatel, za poslední tři roky tedy došlo k šestiprocentnímu nárůstu obyvatelstva. V následující tabulce je zpracován přehled meziročního vývoje počtu obyvatel v letech 2015-2020, uvedená data jsou k 31. prosinci každého roku.

	2015	2016	2017	2018	2019	2020
Muži	173	175	173	166	169	178
Ženy	139	144	148	145	153	153
Celkový počet obyvatel	312	319	321	311	322	331

Tabulka 3 Počet obyvatel v obci Zavidov v letech 2015-2020. Zdroj: ČSÚ.

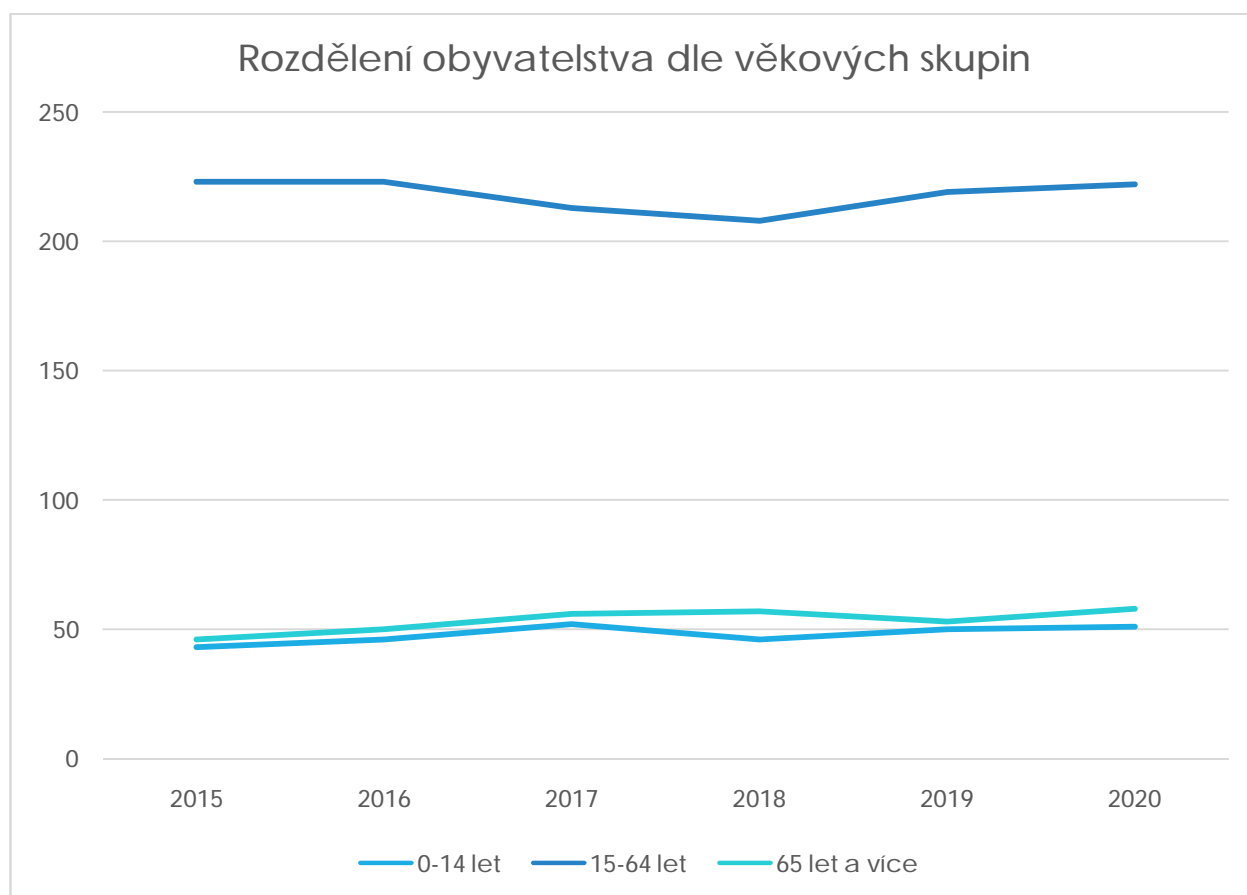


Graf 2 Počet obyvatel v obci Zavidov v letech 2015-2020. Zdroj: ČSÚ.

Věkové rozložení obyvatel vyobrazuje tabulka 2. Z dat je očividné, že každoročně největší počet obyvatel zde tvoří lidé v produktivním věku. Je jich přibližně dvojnásobně více než mladistvých a seniorů dohromady. Průměrný věk obyvatel se pohybuje kolem 42 let.

		2015	2016	2017	2018	2019	2020
Věková skupina	0-14 let	43	46	52	46	50	51
	15-64 let	223	223	213	208	219	222
	65 let a více	46	50	56	57	53	58
Průměrný věk obyvatel		42,1	42	41,9	42,8	42,1	42,4

Tabulka 4 Rozdělení obyvatelstva dle věkových skupin. Zdroj: ČSÚ.

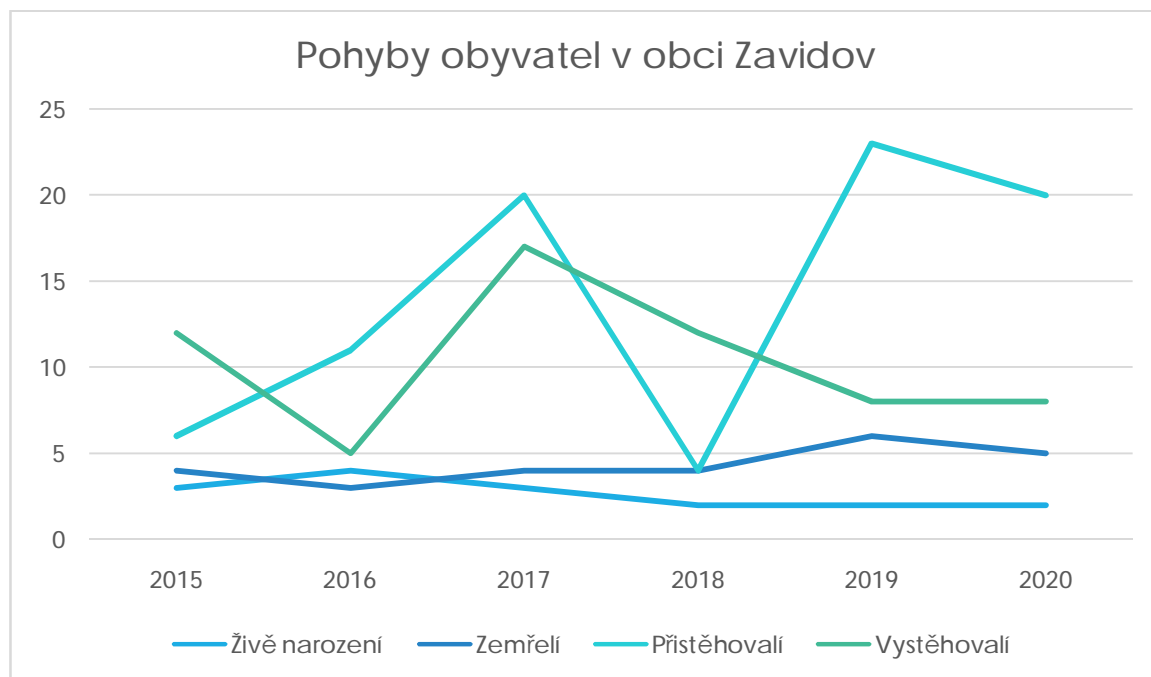


Graf 3 Vývoj počtu obyvatel dle věkových skupin. Zdroj: vlastní zpracování.

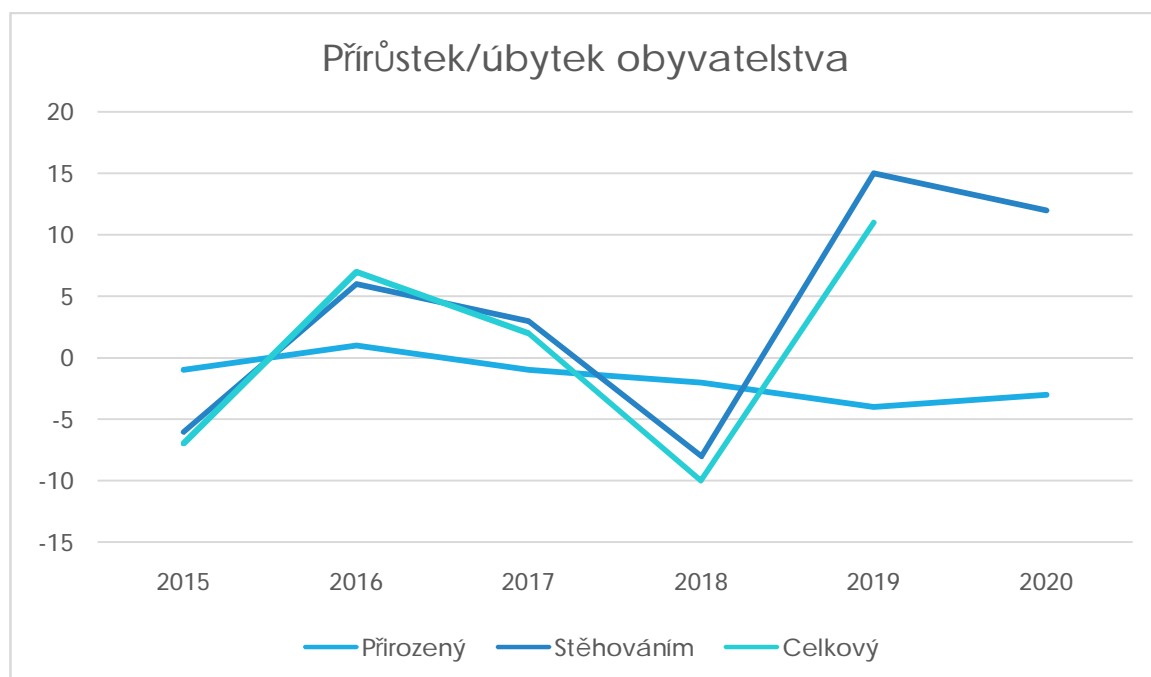
Nárůst počtu obyvatel koresponduje s aktuálním celosvětovým trendem růstu populace a zvyšujícím se zájmem o bydlení na venkově. Mezi mladými lidmi je čím dál tím preferovanější bydlení na venkově a za prací dojíždějí do větších měst. V případě Zavidova to může být dojíždění do nedalekého Rakovníka, případně i na Kladno. Efekt deurbanizace je potvrzen v následující tabulce, kde je patrné, že největší vliv na přírůstek obyvatelstva má migrace v průběhu let. Vyhledávání bydlení v okolí větších měst je celorepublikovým trendem a je dáno jednak prioritami rodin s dětmi a jednak cenami nemovitostí ve městech. Dle ČSÚ došlo k nárůstu cen nemovitostí v průměru okolo 20% v posledních 3 letech.

	2015	2016	2017	2018	2019	2020	
Živě narození	3	4	3	2	2	2	
Zemřelí	4	3	4	4	6	5	
Přistěhovalí	6	11	20	4	23	20	
Vystěhovalí	12	5	17	12	8	8	
Přírůstek/úbytek	přirozený	-1	1	-1	-2	-4	-3
	stěhováním	-6	6	3	-8	15	12
	celkový	-7	7	2	-10	11	9

Tabulka 5 Pohyby obyvatel v obci Zavidov v letech 2015-2020. Zdroj: ČSÚ.



Graf 4 Pohyby obyvatel v obci Zavidov v letech 2015-2020. Zdroj: ČSÚ.

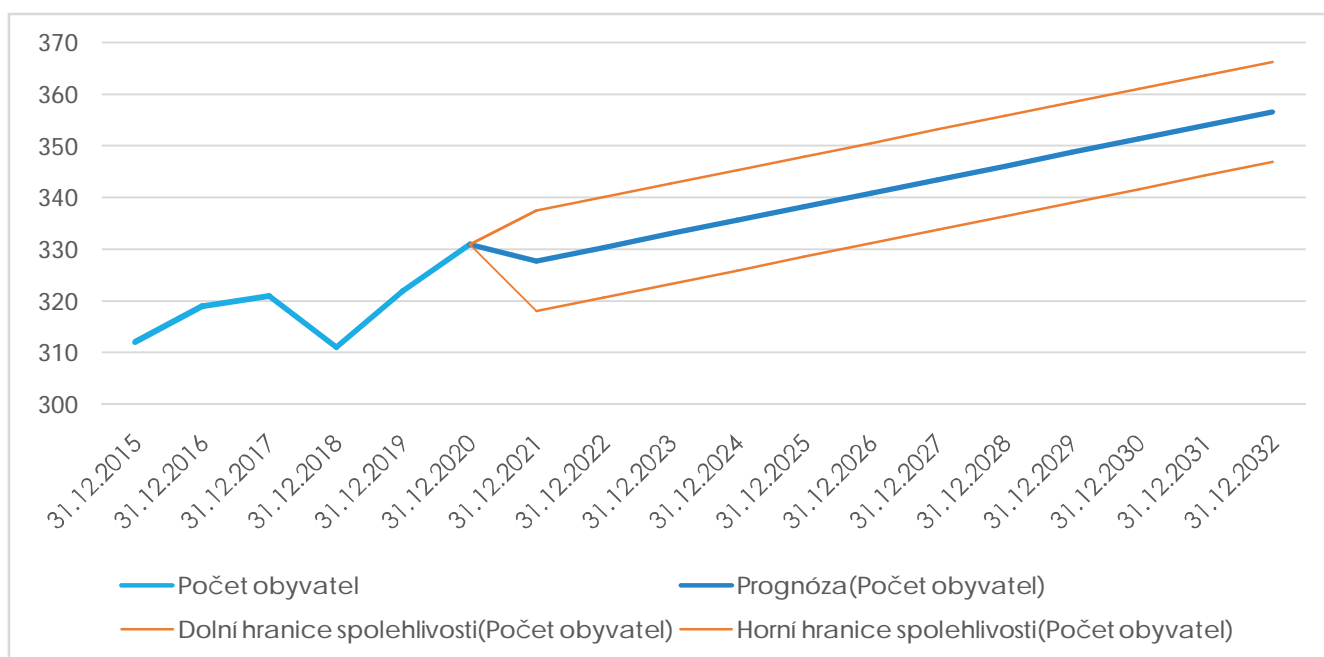


Graf 5 Přírůstek/úbytek obyvatelstva v obci Zavidov. Zdroj: ČSÚ.

Důležitá je predikce vývoje počtu obyvatel v Zavidově, kterou jsme připravili do roku 2032. Dle prognózy můžeme říci, že lze očekávat plynulý nárůst obyvatelstva. Ta vychází z aktuálního zájmu mladých rodin o bydlení na venkově a z interních dat obce, zejména dle předpokládaného růstu počtu obyvatel v souladu se schváleným územním plánem obce.

Datum	Počet obyvatel
31.12. 2015	312
31.12. 2016	319
31.12. 2017	321
31.12. 2018	311
31.12. 2019	322
31.12. 2020	331
31.12. 2021	328
31.12. 2022	330
31.12. 2023	333
31.12. 2024	336
31.12. 2025	338
31.12. 2026	341
31.12. 2027	343
31.12. 2028	346
31.12. 2029	349
31.12. 2030	351
31.12. 2031	354
31.12. 2032	357

Tabulka 6 Prognóza obyvatel obce Zavidov. Zdroj: ČSÚ, vlastní zpracování.



Graf 6 Prognóza vývoje počtu obyvatel v obci Zavidov. Zdroj: Vlastní zpracování.

SWOT analýza

K rozboru dílčích problematik obce byla zvolena SWOT analýza. Je součástí širšího hodnocení rizik a umožňuje tak nastavit vhodná protiopatření. Podstatou této analýzy je identifikovat klíčové silné a slabé stránky a příležitosti a hrozby. Cílem je omezit tyto slabé stránky a podpořit silné stránky. Obec by měla využívat příležitostí, které se nabízejí a předcházet hrozbám.

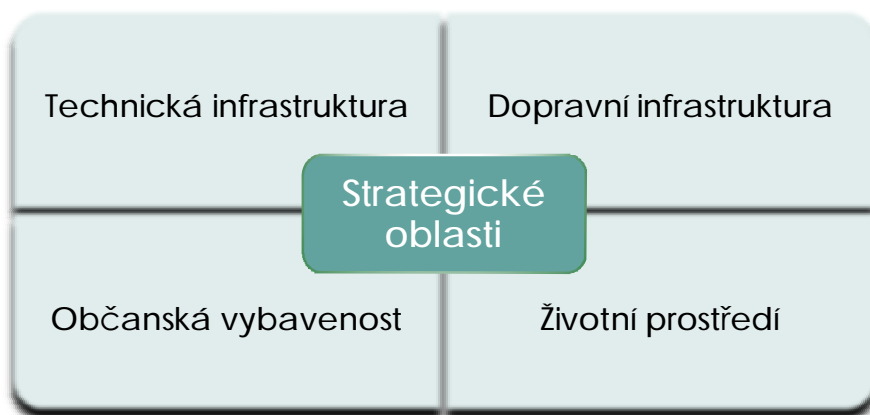
		Silné stránky	Slabé stránky
		SWOT analýza	<ul style="list-style-type: none"> § Dobrá dopravní obslužnost § Možnost práce v místě bez dojíždění § Fungující obchod s potravinami § Dostatek rozvojových ploch pro výstavbu rodinných domů § Aktivní fotbalový klub § Aktivní členové zastupitelstva při organizaci společenských akcí
Příležitosti	Hrozby		
	<ul style="list-style-type: none"> § Obec může díky rekonstrukci místních komunikací zvýšit svůj potenciál § Rozšíření bydlení v obci a příliv nových obyvatel § Prodej obecních pozemků § Stěhování obyvatel do venkovských oblastí § Rozšíření kulturní nabídky díky vybudování kulturního centra § Možnosti rozvoje v oblasti turistiky 	<ul style="list-style-type: none"> § Nedostatek prostředků na dobudování infrastruktury a na údržbu § Chybí lidské zdroje pro rozvoj obce § Pro případné obyvatele/rodiny s dětmi by mohlo být organizační překážkou dojíždění do školy, případně k lékaři, ačkoli je infrastruktura dopravní obslužnosti na dobré úrovni 	

Strategické cíle a opatření

Strategické (prioritní oblasti) vymezují konkrétní témata, kterými je zapotřebí se v souvislosti s rozvojem obce Zavidov zabývat. Vymezení těchto oblastí slouží k logickému uspořádání strategického plánu rozvoje obce a k jednoduššímu definování programových cílů. Je potřeba zaměřit se na různé skutečnosti tak, aby bylo dosahováno rovnováhy mezi sociální, ekonomickou a environmentální oblastí. Na základě informací z analytické části byly zvoleny následující strategické oblasti k zajištění rozvoje obce při zachování trvalé udržitelnosti rozvoje.

Strategické oblasti:

1. Technická infrastruktura
2. Dopravní infrastruktura
3. Občanská vybavenost a kvalita života v obci
4. Životní prostředí



Níže vyjmenované strategické cíle blíže specifikují žádoucí stav, jehož má být v budoucnu dosaženo prostřednictvím konkrétních aktivit. Cíle se časově váží ke strategickému plánu rozvoje obce – jedná se tedy o horizont let 2021 – 2026. Cíle reflektují problémy definované ve SWOT analýze a vycházejí ze strategické vize. Cílového stavu by mělo být dosaženo do konce plánovaného období. Důležitou součástí realizace všech opatření je co nejefektivnější využití dotačních a grantových možností z národní i evropských zdrojů.

OBLAST: TECHNICKÁ INFRASTRUKTURA

1. Cíl: Zajistit dostatečnou a kvalitní technickou infrastrukturu

1.1 Opatření: Vybudování nové splaškové kanalizační sítě vč. ČOV

1.2 Opatření: Rekonstrukce požární nádrže

- 1.3 Opatření: Údržba osvětlení a rozhlasu
- 1.4 Opatření: Technického vybavení obce na údržbu
- 1.5 Opatření: Obnova fungování hasičské zbrojnice
- 1.6 Opatření: Dobudování optické sítě (internetu)

OBLAST: DOPRAVNÍ INFRASTRUKTURA

- 2. Cíl: Zajistit dostatečnou a kvalitní dopravní infrastrukturu
 - 2.1 Opatření: Oprava a rekonstrukce místních komunikací vč. chodníků
 - 2.2 Opatření: Zajištění více spojů veřejné dopravy

OBLAST: OBČANSKÁ VYBAVENOST A KVALITA ŽIVOTA V OBCI

- 3. Cíl: Zajistit kvalitní podmínky pro život místních i potenciálních obyvatel obce
 - 3.1 Opatření: Vytváření podmínek pro bydlení a výstavbu nových domů
 - 3.2 Opatření: Budování turistické infrastruktury – cyklostezky, stezky, napojení na stávající stezky v okolí a vytvoření vlastních atraktivit
 - 3.3 Opatření: Vytvoření ubytovacích kapacit v místě pro rozvoj turistiky
 - 3.4 Opatření: Údržba a rozvoj objektů/majetku ve vlastnictví obce
 - 3.5 Opatření: Rozvíjení společenského a kulturního života obyvatel obce, zejména realizace vlastního kulturního nebo společenského centra
 - 3.6 Opatření: Vybudování multifunkčního hřiště ve sportovním areálu, včetně posezení na občerstvení.

OBLAST: ŽIVOTNÍ PROSTŘEDÍ

- 4. Cíl: Zajistit řádnou péči o životní prostředí z hlediska jeho vzhledu
 - 4.1 Opatření: Obnova a údržba obecní zeleně
 - 4.2 Opatření: Systematické zakládání nových zelených ploch a stromořadí
 - 4.3 Opatření: Údržba stávajících a výstavba nových rybníků a vodních nádrží

Seznam obrázků, tabulek a grafů

Obrázek 1: Historická mapa obce Zavidov z 19. století.....	5
Obrázek 2: Hrad Krakovec.....	5
Obrázek 3: Pomník obětem války	6
Obrázek 4: FC 05 Zavidov	6
Obrázek 5: Bioplynová stanice Zavidov.....	7
Obrázek 6: Územní plán obce Zavidov.....	8
Obrázek 7: Vlakové nádraží Zavidov	9
Obrázek 8: Vypouštění balónků	9
Tabulka 1: Demografický vývoj obyvatelstva obce Zavidov (zdroj: ČSÚ)	11
Tabulka 2: Přehled ekonomických subjektů v obci Zavidov (zdroj: www.risy.cz)	12
Tabulka 3 Počet obyvatel v obci Zavidov v letech 2015-2020. Zdroj: ČSÚ.	13
Tabulka 4 Rozdělení obyvatelstva dle věkových skupin. Zdroj: ČSÚ.	13
Tabulka 5 Pohyby obyvatel v obci Zavidov v letech 2015-2020. Zdroj: ČSÚ.....	14
Tabulka 6 Prognóza obyvatel obce Zavidov. Zdroj: ČSÚ, vlastní zpracování.....	16
Graf 1: Vývoj počtu obyvatel v obci Zavidov.....	12
Graf 2 Počet obyvatel v obci Zavidov v letech 2015-2020. Zdroj: ČSÚ.	13
Graf 3 Vývoj počtu obyvatel dle věkových skupin. Zdroj: vlastní zpracování.....	14
Graf 4 Pohyby obyvatel v obci Zavidov v letech 2015-2020. Zdroj: ČSÚ.....	15
Graf 5 Přírůstek/úbytek obyvatelstva v obci Zavidov. Zdroj: ČSÚ.	15
Graf 6 Prognóza vývoje počtu obyvatel v obci Zavidov. Zdroj: Vlastní zpracování.	16

Schvalovací doložka

Tento strategický plán obce Zavidov na období 2022–2026 byl projednán a schválen zastupitelstvem obce dne 15. 12. 2022

.....
David Bretšnajdr, starosta
Obec Zavidov